


MAHARASHTRA UNIVERSITY OF HEALTH SCIENCES, NASHIK

(Land Document, 7/12 Extracts, Title Verification deed Building Approved Final Plan by Corporation/Municipal Council Hospital College Architect Certified Rooms sizes, Dimensions)
Constructed Area – College Hospital, Hostel, Accommodation)

**INFRASTRUCTURE**

Sr. No	Particulars to be verified	Details on College Website	Adequate/ Inadequate
College			
1	Land details: Total land, owner, unitary or not, NA of all land, 7/12 extracts of all land (Applicable only to Private Colleges). (Verify land documents & Government permissions documents are uploaded on College Website. No Land/ Construction documents shall be submitted to the University. Only deficit information to be pointed out to the University).	Yes/No	Adequate
2	Total constructed area of college building (4362.17 Sq. Mtr.)	Yes	Adequate
	(I) Administrative Section: Total Area 335 Sq. Mtr (which includes) Principal Room, P.A. Room, Reception cue Visitors lounge, Meeting hall, Account section, Record and Central store etc.	Yes/No	Adequate
	(II) Lecture Halls: a) Total No. of Lecture Halls 07 b) IT enabled, Audio / Video teaching Aids LCD Projector c) Total area for lecture Halls 1019 Sq. Mtr.	Yes/No	Adequate
	(III) Seminar or Conference or Examination Hall: a) Total Area 489 Sq.Mtr. b) Total Seating Capacity 300 Students c) Audio / Video System and Other Facilities Yes	Yes/No	Adequate
3	(IV) Central Library: a) Total Area : 220 sq.mtr. Total No. of Books 12882 Distribution of books- Ayurved Book 9493, Modern Books – 2440 & Other Books – 914 Capacity of Reading Hall :- for Students 100 for Teachers 15 No. of Scientific Journals 22 No. of News Papers 07 Photo Copier Machine 01 Drinking water & Washrooms 01 b) Digital Library : No. of Computers 10 Internet Facility Yes	Yes/No	Adequate
	(V) Teaching Departments: There shall be fourteen Teaching Departments as per MSR No. of departments 14 Departmental Area 2100.17 Sq. Mtr. No. of Books/ Charts / Models / Spacimens (dry and wet) / Museum in each department information to be uploaded on college website.	Yes/No	Adequate
	(VI) Teaching Pharmacy and Quality Testing Laboratory as per MSR	Yes/No	Adequate
	(VIII) Common Rooms: Separate common rooms for boys and girls with adequate space and sitting arrangement shall be available.	Yes/No	Adequate

4	University Examination Infrastructure: Strong Room for examination a) (Area- 300 sq.ft, b) Shelf, c) Steel cupboard – 1, d) CCTV, Photocopier Machine, Examination hall with benches, Parking Facility for University vehicle, Guest house facility	 Adequate	
5	Other facilities: Hospital Waste Management, Medical Education Unit, Intercom Network, Playground, P.T Teacher or Instructor, Cafeteria, Facility for indoor games, Gymnasium / Gymkhana Facility, Is there any LMS (learning management system software) available	Yes/No	Adequate
6	Hostel facility: Boys (UG & PG), Girls (UG & PG), Interns, Residents, Canteen Facility, Warden/ Rector, Hygiene, Vending Machine etc. [Note: Verify Canteen Facility is monitored as per MUHS Circular No.18/2019 dated 19/03/2019.]	Yes/No	Adequate

HOSPITAL

7	Hospital Details	Details on College Website	Adequate/ Inadequate
	Name of the Hospital : Siddhakala Hospital, Sangamner	Yes	Adequate
	Address: Pimparne Road, Sangamner Khurd, Tal. Sangamner, Dist. Ahmednagar		
	Telephone No. : 02425-297007,02425-297297		
	Bed Strength : 132	Yes/No	
	Distance of Hospital from the College to which it is attached (in kms)	In the college campus	Adequate
	Number of beds registered as per BNH Act	Yes/No	
8	I. Total constructed area of Hospital Building as per MSR (4193.64 Sq.mtr.) Whether the Hospital is Owned by the College / Management or Rented ?	Yes/No	Adequate
	II. Hospital Administration Block as per MSR (Superintendent room, Deputy Superintendent room, Medical officers' room, Matron room, Assistant Matron room, Reception and Registration, etc.)	Yes/No	Adequate
	III. Out-Patient Departments (OPD) as per MSR Total Area of OPD Complex 621 Sq. Mtr. No. of OPD's - 09 Facilities shall be as per MSR & all details shall be on college website.	Yes/No	Adequate
	IV. In Patient Departments (IPD) as per MSR Total Area of IPD Complex 1656 Sq.Mtr. No. of IPD Departments 06 Bed Distribution As per MSR Facilities shall be as per MSR & all details shall be on college website.	Yes/No	Adequate
	V. Operation Theatres Block as per MSR Total Area of OT Block 630 sq.mtr. No. of OTs available 04 Facilities shall be as per MSR & all details shall be on college website. As per MSR all faculties available.	Yes/No	Adequate
	VI. Panchakarma Block as per MSR Total area of Panchakarma Block 356.70 Sq.mtr. No. of Panchakarma section for Male 06 & Female 06 Facilities shall be as per MSR & all details shall be on college website. As per MSR all faculties available.	Yes/No	Adequate

VII. Casualty Facilities State Government Permission Letter	Yes/No	Adequate
VII. Physiotherapy Unit as per MSR	Yes/No	Adequate
IX. Central Clinical Laboratory: Well-equipped with separate sections for Pathology, Biochemistry and Micro-biology. Attached toilet shall be there for collection of urine samples. Other diagnostic tools for ECG or TMT etc. shall be provided.	Yes/No	Adequate
VIII. Radiology or Sonography Section: Radiologist chamber, X-ray room, Dark room, film drying room, store room, patients waiting and dressing room, reception or registration or report room.	Yes/No	Adequate
IX. Labour Room :	Yes/No	Adequate
X. Hospital Kitchen and Canteen:	Yes/No	Adequate
XI. Stores/Mortuary:	Yes/No	Adequate




Principal
 Dean/ Principal Stamp & Signature
 Siddhakala Ayurved Mahavidyalaya
 Sangamner



महाराष्ट्र शासन

गाव नमुना सात (अधिकार अधिलेख पत्रक)

[महाराष्ट्र जमीन महसूल अधिकार अधिलेख आणि नोंदपत्रक (तयार करणे व सुविधेतील ठेवणे) नियम १९७१ यातील नियम ३,५,६ आणि ७]

गाव :- संगमनेर खुर्द (५५७३९४)

तालुका :- संगमनेर

जिल्हा :- अहमदनगर



ULPN : 14177252531

मुद्रापत्र क्रमांक व तपविभाग १७६/५

14177252531

मुद्रापत्रा पद्धती भोगवट्यादार वर्ग -१

सेवाचे स्थानीक नाव :

क्षेत्र, एकक व आकारणी	खतो क्र.	भोगवट्यादाराचे नाव	क्षेत्र	आकार	पो.ख.	फेरफार क्र	कुळ, खंड व इतर अधिकार
क्षेत्राचे एकक हे.अ.र.पो.मी	C9C	वसंत कुसुम रुद्रल योग व जादुर्वेदीक संजोयन प्रतीष्ठाण संगमनेर ठर्फे ट्रस्टी संजय वसंत सराफ	०.२०.००	०.५०		(१६३०)	कुळाचे नाव व खंड इतर अधिकार प्रलंबित फेरफार : नाही. भोगवट्या फेरफार क्रमांक : १६३० व दिनांक : १५/१०/२०१७
अ) लागवड योग्य क्षेत्र विरासत ०.२०.०० बागायत - एकूण ब. . क्षेत्र ०.२०.००							
ब) पोटखराब क्षेत्र (लागवड अयोग्य) वर्ग (अ) - वर्ग (ब) - एकूण पो.ख.क्षेत्र ०.००.००							
एकूण क्षेत्र (अ+ब) ०.२०.००							
आकारणी ०.५०							
पुढी किंवा विशेष आकारणी							
तुने फेरफार क्र : (२३८) (६८९) (१६३०)							शीमा आणि भुमिपत्र विन्हे :



हा गाव नमुना क्रमांक ७ दिनांक ०५/०६/२०२०:१२:१६:३६ AM रोजी डिजिटल स्वाक्षरीत केला आहे व गाव नमुना क्रमांक १२ या वेबसाइटवर उपलब्ध आहे. या वेबसाइटवर जाऊन ७/१२ अधिलेखावर कर घेण्यासाठी ही लिंकसाठी वापर करावी. ७/१२ ठावठिकाणी दि. : ३०/१२/२०२३ : १५:२९:३९ PM. वेबसाइट: <https://digitaltax.mahabhumi.gov.in/dsb/> या संकेतस्थळावर जाऊन 2602100001411972 हा क्रमांक वापरावा.

पृष्ठ क्र. १/२



गाव नमुना बारा (पिकांची नोंदपत्री)

[महाराष्ट्र जमीन महसूल अधिकार कमिशन आणि नोंदवद्दा (सवार करणे व सुस्थितीत ठेवणे) नियम १९७१ यातील नियम २१]

जिल्हा :- अहमदनगर

गाव :- संगमनेर खुर्द (५५७९१४)

तालुका :- संगमनेर

भूमापन क्रमांक व उपविभाग १४/५

वर्ष	हंगाम	खाते क्रमांक	पिकाखालील क्षेत्राचा संपत्तीस					उत्पावडीसाठी उपलब्ध राहिलेली जमीन		शेरा
			पिकाचा प्रकार	पिकाचे नाव	जल सिंचित	अजल सिंचित	जल सिंचनाचे साधन	स्वरूप	क्षेत्र	
(१)	(२)	(३)	(४)	(५)	(६)	(७)	(८)	(९)	(१०)	
					हे.आर.सी.सी	हे.आर.सी.सी		-	हे.आर.सी.सी	
२०१९-२०	खरीप							पडित	०.२०००	
	संपूर्ण वर्ष									
२०२१-२२	खरीप	८४८						हदयय पड	०.२०००	

टीप : ** सदरची नोंद मोबाइल अॅप द्वारे घेवेल आलेली आहे





महाराष्ट्र सरकार

गाव नमुना सात (अधिकार अभिलेख पत्रक)

[महाराष्ट्र जमीन महसूल अधिकार अभिलेख आणि नोंदवहा (तयार करणे व सुस्थितीत ठेवणे) नियम १९७१ यातील नियम ३,५,६ आणि ७]

गाव :- संगमनेर खुर्द (५५७३९४)

तालुका :- संगमनेर

जिल्हा :- अहमदनगर



UJPN : 28449174438

मुनापन क्रमांक व उपविभाग ३२/३

28449174438

मुधारणा पद्धती भोगवटादार वर्ग -१

अेताचे स्थानीक नाव :

क्षेत्र, एकक व आकारणी	खता क्र.	भोगवटादाराचे नाव	क्षेत्र	आकार	पो.ख.	फेरफार क्र.	मुळ, खंड व इतर अधिकार
क्षेत्राचे एकक हे.आर.ची.मी	४२८	वसंत कुरुम करल योग व आयुर्वेदिक संशोधन प्रतिष्ठान लॉफ व करिता ट्रस्टी				(८७३)	मुळाचे नाव व खंड
अ) लागवड योग्य क्षेत्र		संभव वसंत सराफ				(८७३)	इतर अधिकार
जिरायत ०.३०.००		— सामाईक क्षेत्र —	०.३०.००	१.१०			बोळा - सहकारी सोसायटी इकरार - (८७७)
बागायत -							
एकूण							
ब) पीटखराब क्षेत्र (लागवड अयोग्य)							प्रलंबित फेरफार : नाही.
वर्ग (अ) -							भेवट्या फेरफार क्रमांक : [] व दिनांक : []
वर्ग (ब) -							
एकूण							
पो.ख.क्षेत्र ०.००.००							
एकूण क्षेत्र (अ+ब)							
आकारणी १.१०							
जुडी किंवा विशेष आकारणी							
जुने फेरफार क्र. : (१) (६२) (६३) (१६०) (२३०) (१५६) (६८७) (८१५) (८१६) (८७३) (८७४) (८७८) (१३८५) (१६२८) (१६५०) (१६८०) (३०३०) (३०३२)							शीमा आणि मुनापन चिन्हे :



हा गाव नमुना क्रमांक ७ दिनांक १४/०४/२०२० ३:२५:२४ PM रोजी डिजिटल स्वाक्षरीत कोला आहे व गाव नमुना क्रमांक १२ या वेबट साईटवरील असल्यामुळे ४/१२ अधिकारार पर कोणत्याही राी विवादाची जायदवजात नाही.

४/१२ साईटवरील दि. : ३०/१२/२०२३ : १६:२०:०१ PM. वेबसाईटवरील URL : <https://dgbibarkata.mahabhumi.gov.in/ass/> या संकेत स्थळार जाऊन 2603180801409687 हा क्रमांक वाचरावा.



गाव नमुना बारा (पिकांची नोंदवही)

[महाराष्ट्र जमीन महसूल अधिकार अभिलेख आणि नोंदवही (तयार करणे व सुविधित्वात ठेवणे) नियम १९७१ यातील नियम २९]

गाव :- संगमनेर खुर्द (५५७३९४)

तालुका :- संगमनेर

जिल्हा :- अहमदनगर

मुगाचन क्रमांक व उपविभाग ३२/३

वर्ष	हंगाम	खाती क्रमांक	पिकाखालील क्षेत्राचा तपशील					उपगवडीसाठी उपलब्ध नसलेली जमीन		शेरा
			पिकाचा प्रकार	पिकाचे नाव	जल सिंचित	अजल सिंचित	जल सिंचनाचे साधन	स्वरूप	क्षेत्र	
(१)	(२)	(३)	(४)	(५)	(६)	(७)	(८)	(९)	(१०)	
					हे.आर.पी.पी	हे.आर.पी.पी			हे.आर.पी.पी	
२०१९-२०	खरीप							पठित	०.३०००	
	संपूर्ण वर्ष									
२०२१-२२	खरीप	७२८	निर्मळ	इतर फळ पिके	०.३०००			अन्य सर्व्हे न. नविल गिहिर		

टीप :- सदरची नोंद ग्रीनहाल जेथे द्वारे पोषित आलेली आहे





महाराष्ट्र शासन

गाव नमुना सात (अधिकार अभिलेख पत्रक)

[महाराष्ट्र जमीन महसूल अधिकार अभिलेख आणि नोंदवद्दा (तयार करणे व सुस्थितीत ठेवणे) नियम १९७१ यातील नियम ३,५,६ आणि ७]

गाव :- संगमनेर खुर्द (५५७३९४)

तालुका :- संगमनेर

जिल्हा :- अहमदनगर



ULPN : 22169760872

भूमापन क्रमांक व उधविभाग २५/५/१

22169760872

भूमापन पत्रकी भोगवटादार वर्ग -१

शेताने स्थानीक नाव :

क्षेत्र, एकक व आकारणी	खाले क्र.	भोगवटादाराचे नाव	क्षेत्र	आकार	पो.ख.	फेरफार क्र.	कुळ, खंड व इतर अधिकार
क्षेत्राचे एकक हे.आर.पो.मी	CBC	वसंत कुसुम उरल योग व आयुर्वेदीक संशोधन प्रतीष्ठान संगमनेर तर्फे ट्रस्टी संजय वसंत सराफ	०.४०.००	१.०५		(१०२३)	कुळाचे नाव व खंड
अ) लागवड योग्य क्षेत्र निशचयत ०.४०.०० बागायत - एकक ब...पी. क्षेत्र ०.४०.००							इतर अधिकार
ब) पेटखराब क्षेत्र (लागवड अयोग्य) वर्ग (अ) - वर्ग (ब) - एकक पो.ख.क्षेत्र ०.००.००							प्रलंबित फेरफार : नाही.
एकक क्षेत्र (अ+ब) ०.४०.००							शेवटचा फेरफार क्रमांक : [] व दिनांक : []
आकारणी १.०५							
जुळी किंवा विशेष आकारणी							
जुने फेरफार क्र :							सीमा आणि भूमापन चिन्हे :



हा गाव नमुना क्रमांक ७ दिनांक ०८/०४/२०२० ०८:३७:५१ AM रोजी डिजिटल स्वाक्षरीत पोला आहे व गाव नमुना क्रमांक १२ या वेबट साईटवरील अंतर्जालाने ०८/१२ अधिकार वर
 कोणत्याही सही किंवा चिन्हाचे आवश्यकता नाही.
 ०८/१२ सायनलॉक वे. : ३०/१२/२०२३ : १५:१९:३९ PM. वेबट साईटवरील साईट <https://digitalsatara.mahabhumi.gov.in/dsa/> या संकेत स्थळाले जाऊन 246239001411952 हा क्रमांक
 वाचण्यात.

पृष्ठ क्र. १/२



गाव नमुना बारा (पिकांची नोंदवही)

[महाराष्ट्र जमीन महसूल अधिकार अधिलेख आणि नोंदवही (सधार करणे व सुस्थितीत ठेवणे) नियम १९७१ यातील नियम २९]

गाव :- संगमनेर खुर्द (५५७३९४)

तालुका :- संगमनेर

जिल्हा :- अहमदनगर

भुमापन क्रमांक व तपविभाग २५/५/१

वर्ष	हंगाम	खाली क्रमांक	पिकांखालील क्षेत्राचा तपशील					सामग्रीसाठी उपलब्ध राखलेली जमीन		वेरा
			पिकांचा प्रकार	पिकांचे नाव	जल सिंचित	अजल सिंचित	जल सिंचनाचे साधन	स्वरूप	क्षेत्र	
(१)	(२)	(३)	(४)	(५)	(६)	(७)	(८)	(९)	(१०)	
					हे.आर.पी.पी	हे.आर.पी.पी			हे.आर.पी.पी	
२०१९-२०	खरीप							पडित	०.५०००	
	संपूर्ण वर्ष									
२०२१-२२	खरीप	८७८						बहिती पड	०.५०००	

टीप :- " रादरची नोंद सोबाहल ऑप द्वारे घेलेत आलेली आहे





महाराष्ट्र शासन

गाव नमुना सात (अधिकार अधिलेख पत्रक)

[महाराष्ट्र जमीन महसूल अधिकार अधिलेख आणि नोंदवद्धा (तयार करणे व सुविधित ठेवणे) विवम १९७१ यातील विवम ३,५,६ आणि ७]

गाव :- संगमनेर खुर्द (५५७३१४)

तालुका :- संगमनेर

जिल्हा :- अहमदनगर



UJPN : 12565701718

मुद्रापत्र क्रमांक व उपविभाग १९/११

12565701718

भुधारणा पद्धती भोगवटादार वर्ग -१

शेताने स्थानीक नाव :

क्षेत्र, एकक व आकारमी	खते क्र.	भोगवटादाराचे नाव	क्षेत्र	आकार	पो.ख.	फेरफार क्र	कुळ, खंड व इतर अधिकार
क्षेत्राचे एकक हे.आर.मी.मी	४८५	[नामदेव मंगलकर पावसे लता नामदेव पावसे राहुल नामदेव पावसे कांचन वैभव पदक — सामाईक क्षेत्र —	०.०२.००	०.०२		(३०६१) (३०६१) (३०६१) (३०६१)	कुळाने नाव व खंड इतर अधिकार प्रलंबित फेरफार : नाही.
अ) लागवड योग्य क्षेत्र जिरायत ०.०३.५० बागावट - एकूण			०.०१.००	०.०२			
ब) पीटखराब क्षेत्र (लागवड अयोग्य) वर्ग (अ) - वर्ग (ब) - एकूण पो.ख.क्षेत्र ०.००.००							
क) पीटखराब क्षेत्र (लागवड अयोग्य) वर्ग (अ) - वर्ग (ब) - एकूण पो.ख.क्षेत्र ०.००.००							
द) पीटखराब क्षेत्र (लागवड अयोग्य) वर्ग (अ) - वर्ग (ब) - एकूण पो.ख.क्षेत्र ०.००.००							
एकूण क्षेत्र (अ+ब) आकारमी ०.०५							
जुही किंवा विशेष का सी							
घुने फेरफार क्र : (५७८) (६८९)							शेताचे स्थानीक नाव : शेताचा फेरफार क्रमांक : ३०६१ व दिनांक : ११/१२/२०२३



हा गाव नमुना क्रमांक ४ दिनांक ११/१२/२०२३ ०१:३३:३४ PM रोजी डिजिटल साक्षरीत सोदा आहे व गाव नमुना क्रमांक १२ या वेब्टा स्वयंचालित असल्यामुळे ७/१२ अधिलेखन वर कोणत्याही सही दिल्याची आवश्यकता नाही.

पृष्ठ क्र. १/२

७/१२ कायमलोक दि. : ३०/१२/२०२३ : १९:२०:१५ PM. वैयक्त पडताळणीसाठी <https://digitalsabha.mahabhumi.gov.in/dsr/> या संकेत स्थळाने पाठवून 26021000016657941 हा क्रमांक वापरावा.



गाव नमुना बारा (पिकांची नोंदवही)

[महाराष्ट्र जमीन महसूल अधिकार अधिलेख आणि नोंदवही (तयार करणे व सुविधित ठेवणे) नियम १९७१ यातील नियम २९]

गाव :- संगमनेर खुर्द (५५७३२४)

तालुका :- संगमनेर

जिल्हा :- अहमदनगर

भूसाधन क्रमांक व उपविभाग १९/११

वर्ष	हंगाम	खती क्रमांक	पिकाखालील क्षेत्राचा तपशील					संगमनेरवरील उपलब्ध नसलेली जमीन		शेरा
			पिकाचा प्रकार	पिकाचे नाव	जल सिंचित	अजल सिंचित	जल सिंचनाचे साधन	स्वरूप	क्षेत्र	
(१)	(२)	(३)	(४)	(५)	(६)	(७)	(८)	(९)	(१०)	(११)
					हे.आर.ची.मी	हे.आर.ची.मी			हे.आर.ची.मी	
२०१९-२०	खरीप							पडित	०.०३५०	
२०२१-२२	खरीप	-१						हयगय पड	०.०३५०	

टीप : ** सदरची नोंद सोबतच्या अॅप द्वारे पोथेत आलेली आहे





महाराष्ट्र शासन

गाव नमुना सात (अधिकार अधिलेख पत्रक)

[महाराष्ट्र जमीन महसूल अधिकार अधिलेख आणि नोंदवहा (तयार करणे व सुस्थितीत ठेवणे) नियम १९७१ चातील नियम ३.५.६ आणि ७]



20298805927

गाव :- संगमनेर खुर्द (५५७३९४)

तालुका :- संगमनेर

जिल्हा :- अहमदनगर

ULPN : 20298805927 भूमापन क्रमांक व उपविभाग १९/८

भुधारणा पद्धती भोगवटादार वर्ग -१

शेताचे स्थानीक नाव :

क्षेत्र, एकक व आकारणी	खाते क्र.	भोगवटादाराचे नाव	क्षेत्र	आकार	पो.ख.	फेरफार क्र	मुळ, खंड व इतर अधिकार
क्षेत्राचे एकक हे.आर.पी.मी	३७२	वंसंत कुमुद रुतल				(२४०)	कुळाचे नाव व खंड
अ) लागवड योग्य क्षेत्र		योग व आयुर्वेदिक संशोधन प्रतिष्ठान संगमनेर				(२४०)	इतर अधिकार
जिरायत ०.३०.००		तार्क व करीता डॉ. किशोर वसंत सराफ				(२४०)	
बागायत -		— सामाईक क्षेत्र —	०.३०.००	०.३०			प्रलंबित फेरफार : नाही.
एम्पथ							शेवटचा फेरफार क्रमांक : [] व दिनांक : []
ल. व. क्षेत्र ०.३०.००							
ब) पोटखराब क्षेत्र (लागवड अयोग्य)							
वर्ग (अ) -							
वर्ग (ब) -							
एकुण							
पो.ख.क्षेत्र ०.००.००							
एकुण क्षेत्र (अ+ब)							
०.३०.००							
आकारणी ०.३०							
जुळी किंवा विशेष अणी							



जुने फेरफार क्र : (६८९)

सौम्य आणि भूमापन विन्हे :



हा गाव नमुना क्रमांक ७ दिनांक १४/०७/२०२० १४:५२ PM रोजी डिजिटल स्वाक्षरीत केला आहे व गाव नमुना क्रमांक १२ चा डेटा स्वयंसेवापेठे असल्यामुळे ७/१२ अधिलेखार हर कोणत्याही सही किंवा सही आधारे बदलता नाही.

७/१२ डाउनलोड दि. : ३०/१२/२०२३ : १५:४३:५२ PM. वेबसा पडताळणीसाठी <https://digitalabers.mahabhumi.gov.in/csr/> वा सकेत स्वाक्षर जाकन 2662100001401210 हा क्रमांक वापरावा.

पृष्ठ क्र. १/२



गाव नमुना बारा (पिकांची नोंदवही)

[महाराष्ट्र जमीन महसूल अधिकार अधिलेख आणि नोंदवही (तयार करणे व सुविधित ठेवणे) नियम १९७१ यातील नियम २९]

गाव :- संगमनेर खुर्द (५५७३९४)

तालुका :- संगमनेर

जिल्हा :- अहमदनगर

भूपापन क्रमांक व उपविभाग १९/८

वर्ष	हंगाम	खाले क्रमांक	पिकाखालील क्षेत्राचा तपशील					लागवडीसाठी उपलब्ध नसलेली जमीन		टोटा
			पिकाचा प्रकार	पिकाचे नाव	जल सिंचित	अजल सिंचित	जल सिंचनाचे साधन	स्वरूप	क्षेत्र	
(१)	(२)	(३)	(४)	(५)	(६)	(७)	(८)	(९)	(१०)	(११)
					हे.आर.पी.पी	हे.आर.पी.पी			हे.आर.पी.पी	
२०१९-२०	खरीप							पडित	०.३०००	
	संपूर्ण वर्ष									
२०२१-२२	खरीप	३७२						राब पड	०.३०००	

टीप : ** सदरची नोंद मोबाइल अॅप द्वारे घेण्यात आलेली आहे





महाराष्ट्र शासन

गाव नमुना सात (अधिकार अभिलेख पत्रक)

[महाराष्ट्र जमीन नसबुल अधिकार अभिलेख आणि नोंदवहा (तयार करणे व सुस्थितीत ठेवणे) नियम १९७१ यातील नियम ३.५.६ आणि ७]

गाव :- संगमनेर खुर्द (५५७३९४)

तालुका :- संगमनेर

जिल्हा :- अहमदनगर



ULPN : 37245724305

मुद्रापत्र क्रमांक व तयारिभाग १६/९

37245724305

मुद्रापत्रा पद्धती भोगवटादार वर्ग -१

शेताचे स्वाधीन नाव :

श्रेण, एकक व अकारणी	खाते क्र.	भोगवटादाराचे नाव	क्षेत्र	आकार	पो.ख.	फेरफार क्र	मुक्त, खंड व इतर अधिकार
शेताचे एकक हे आर.पी.सी	६०४	वसंत सुदुम करल योग व आधुनिक संशोधन प्रतिष्ठान संगमनेर अध्यक्ष ट्रस्टी श्री.संजय वसंत सराफ	०.३५.००	०.३०		(२९३)	मुळाचे नाव व खंड
अ) लागवड योग्य क्षेत्र							इतर अधिकार
किरायत	०.३५.००						प्रलंबित फेरफार : नाही.
बागायत	-						शेताचा फेरफार क्रमांक : [] व दिनांक : []
ए.पी. क्षेत्र	०.३५.००						
ब) पोटखराब क्षेत्र (लागवड अयोग्य)							
वर्ग (अ)	-						
वर्ग (ब)	-						
एकुण							
पो.ख.क्षेत्र	०.००.००						
एकुण क्षेत्र (अ+ब)	०.३५.००						
अकारणी	०.३०						
जुडी किंवा विशेष							
आ पी							
जुने फेरफार क्र : (६८९)							सीमा आणि मुद्रापत्र चिन्हे :



हा गाव नमुना क्रमांक ७ दिनांक ०८/०४/२०२० ०८:३९:५४ AM रोजी डिजिटल स्वाक्षरीत तयार आहे व गाव नमुना क्रमांक १२ च्या वेब साईटावर उपलब्ध आहे. <http://dgtalibars.mahabhumi.gov.in/dsl/> या संकेत स्थळावर जाऊन 2602180901409381 हा क्रमांक वापरवा.



गाव नमुना बारा (पिकांची नोंदवही)

[महाराष्ट्र जमीन महसूल अधिकार अधिलेख आणि नोंदवही (तयार करणे व सुविधित ठेवणे) नियम १९७१ यातील नियम २९]

गाव :- संगमनेर खुर्द (५५७३९४)

तालुका :- संगमनेर

जिल्हा :- अहमदनगर

भूमापन क्रमांक व उपविभाग १९/९

वर्ष	इंगाम	खाते क्रमांक	पिकाखालील क्षेत्राचा तपशील					जागवडीखाती उपलब्ध राहलेली जमीन		शेरा
			पिकाचा प्रकार	पिकांचे नाव	जल सिंचित	अजल सिंचित	जल सिंचनाचे साधन	स्वरूप	क्षेत्र	
(१)	(२)	(३)	(४)	(५)	(६)	(७)	(८)	(९)	(१०)	
					हे.आर.पी.पी	हे.आर.पी.पी			हे.आर.पी.पी	
२०१९-२०	खरीप							पडित	०.७५००	
	शंपूर्ण वर्ष									
२०२१-२२	खरीप	६०४						घालू पड	०.७५००	

टीप :- ** सदरची नोंद मोबाइल ॲप द्वारे घेणेत आलेली आहे





महाराष्ट्र शासन

गाव नमुना सात (अधिकार अभिलेख पत्रक)

[महाराष्ट्र जमीन महसुल अधिकार अभिलेख आणि नोंदवहा (तयार करणे व सुस्थितीत ठेवणे) नियम १९७१ यातील विद्यम ३,५,६ आणि ७]



गाव :- संगमनेर खुर्द (५५७३९४)

तालुका :- संगमनेर

जिल्हा :- अहमदनगर

ULPIN : 36285957435

मुद्रापत्र क्रमांक व उपविभाग

१९/७

36285957435

भूधारणा पद्धती भोगवटादार वर्ग -१

प्रेताने स्थानीक नाव :

क्षेत्र, एकक व आकारणी	खाते क्र.	भोगवटादाराचे नाव	क्षेत्र	आकार	पो.ख.	फेरफार क्र	सुळ, खंड व इतर अधिकार
क्षेत्राचे एकक हे.आर.श्री.मी	३७२	वंसत कुसुम करल				(२३९)	कुळाचे पाव व खंड
अ) लागवड योग्य क्षेत्र		योग व आयुर्वेदिक संशोधन प्रतिष्ठान संगमनेर				(२३९)	
जिरायत ०.३५.००		तर्फे व करीता डॉ. किशोर वसंत सराफ				(२३९)	इतर अधिकार
बागायत -		—सांगाईक क्षेत्र—	०.३५.००	०.३५			
एक							प्रलंबित फेरफार : नाही.
ला.पा. क्षेत्र ०.३५.००							भोगवटा फेरफार क्रमांक : [] व दिनांक : []
ब) पोटखराब क्षेत्र (लागवड अयोग्य)							
वर्ग (अ) -							
वर्ग (ब) -							
एकुण							
पो.ख.क्षेत्र ०.००.००							
एकुण क्षेत्र (अ+ब)							
०.३५.००							
आकारणी ०.३५							
जुडी किंवा विशेष							
आ १							
जुने फेरफार क्र : (६८९)							सीमा आणि मुद्रापत्र चिन्हे :



हा गाव नमुना क्रमांक ७ दिनांक १५/०७/२०२०-१२:५७:३८ AM रोजी डिजिटल स्वाक्षरीत केले आहे व गाव नमुना क्रमांक १२ चा डेटा स्वयंचलितपणे अद्ययावतते ७/१२ अभिलेखावर वर

येणेमागची सही दिवसभराची आवश्यकता नाही.

पृष्ठ क्र. १/२

७/१२ डाउनलोड दि. : ३०/१२/२०२३ : १५:१३:३० PM, कृपया पडताळणीसाठी <https://digitalsabera.mahabhumi.gov.in/dst/> या संकेत स्थळाला जाऊन 2602100001401206 हा क्रमांक वाचता.



माव नमुना बारा (पिकांची नोंदवही)

[महाप्राप्त जमीन महसूल अधिकार अधिलेख आणि नोंदवहा (तयार करणे व सुस्थितीत ठेवणे) नियम १९७१ यातील नियम २९]

गाव :- संगमनेर खुर्द (५५७३९४)

तालुका :- संगमनेर

जिल्हा :- अहमदनगर

भूसाधन क्रमांक व उपविभाग १९/७

वर्ष	ठंगाव	खाते क्रमांक	पिकाव्हालील क्षेत्राचा तपशील					लागवडीसाठी उपलब्ध पळलेली जमीन		शेरा
			पिकाचा प्रकार	पिकाचे नाव	जल सिंचित	अजल सिंचित	जल सिंचनाचे साधन	स्वरूप	क्षेत्र	
(१)	(२)	(३)	(४)	(५)	(६)	(७)	(८)	(९)	(१०)	
					हे.आर.ची.मी	हे.आर.ची.मी			हे.आर.ची.मी	
२०१९-२०	खरीप							पडित	०.३५००	
	संपूर्ण वर्ष									
२०१९-२२	खरीप	३७२						राब पड	०.३५००	

टीप :- ** सदरची नोंद मोबाइल अॅप द्वारे घेणेत आलेली आहे





महाराष्ट्र शासन

गाव नमुना सात (अधिकार अभिलेख पत्रक)

[महाराष्ट्र जमीन महसूल अधिकार अभिलेख आणि नोंदवहा (तयार करणे व सुस्थितीत ठेवणे) नियम १९७१ यातील नियम ३,५,६ आणि ७]



गाव :- संगमनेर खुर्द (५५०३९४)

तालुका :- संगमनेर

जिल्हा :- अहमदनगर

UJPN : 36850014185

शुभापन क्रमांक व उपविभाग १४/१३

36850014185

पुजारणा पद्धती भोगवटादार वर्ग -१

शेताचे स्थानीक नाव :

क्षेत्र, एकक व आकारणी	खाली क्र.	भोगवटादाराचे नाव	क्षेत्र	आकार	पो.ख.	फेरफार क्र	मुळ, खंड व इतर अधिकार
क्षेत्राचे एकक हे.आर.पो.मी	३४२	वंसंत मुसुन सरल				(२४०)	कुळाचे नाव व खंड
आ लागवड योग्य क्षेत्र		योग व आधुनिक संशोधन प्रतिस्थापन संगमनेर				(२४०)	
किरायत	०.३५.००	तर्फे व करीता डॉ. किशोर वसंत सराफ				(२४०)	इतर अधिकार
बागावट	-	— सामाईक क्षेत्र —	०.३५.००	०.९०			प्रलंबित फेरफार : नाही.
ए							शेवटचा फेरफार क्रमांक : IIII व दिनांक : IIII
ला.पो. क्षेत्र	०.३५.००						
ब) पोटखराब क्षेत्र (लागवड अयोग्य)							
एर्ष (अ)	-						
एर्ष (ब)	-						
एकुण							
पो.ख.क्षेत्र	०.००.००						
एकुण क्षेत्र (अ+ब)	०.३५.००						
आकारणी	०.९०						
जुडी किंवा विशेष							
उ गी							



जुने फेरफार क्र : (६८९) (१७२९)

रीमा आणि शुभापन विन्हे :



हा गाव नमुना क्रमांक ७ दिनांक ३०/०६/२०२०-११:५६:०५ PM रोजी डिजिटल स्वाक्षीत केला आहे व गाव नमुना क्रमांक १२ वा शेता स्वयंप्रदर्शित असल्यामुळे ७/१२ अधिकारावर परकीयपद्धती सही विकण्याची आवश्यकता नाही.
७/१२ अद्ययावत दि. : ३०/१२/२०२३ : १५:१८:३० PM. वैधानिक पडताळणीसाठी <https://digitalabars.mahabhumi.gov.in/dar/> या संकेत स्थळावर जाऊन 3602100001401195 हा क्रमांक वापरता.

पृष्ठ क्र. १/२

Digitally signed



गाव नमुना बारा (पिकांची नोंदवही)

[महाराष्ट्र जमीन महसूल अधिकार अधिलेख आणि नोंदवही (तयार करणे व पुस्तिकीत ठेवणे) नियम १९७१ यातील नियम २९]

गाव :- संगमनेर खुर्द (५४७३९४)

तालुका :- संगमनेर

जिल्हा :- अहमदनगर

भूमापन क्रमांक व उपविभाग १७/१३

वर्ष	हंगाम	खाले क्रमांक	पिकांखालील शेजाचा तपशील					लगवडीसाठी उपलब्ध नसलेली जमीन		शेरा
			पिकाचा प्रकार	पिकांचे नाव	जल सिंचित	अजल सिंचित	जल सिंचनाचे साधन	स्वरूप	क्षेत्र	
(१)	(२)	(३)	(४)	(५)	(६)	(७)	(८)	(९)	(१०)	(११)
					हे.आर.पी.सी	हे.आर.पी.सी			हे.आर.पी.सी	
२०१९-२०	खरीप							पडित	०.३५००	
	संपूर्ण वर्ष									
२०२१-२२	खरीप	३७२						दाब पड	०.३५००	

टीप :- * राबरीची नोंद नोंदवहीत अंश द्वारे घेण्यात आलेली आहे





महाराष्ट्र शासन

गाव नमुना सात (अधिकार अभिलेख पत्रक)

[महाराष्ट्र जमीन महसूल अधिकार अभिलेख आणि नोंदवह्या (तयार करणे व सुविधित ठेवणे) नियम १९७१ यातील नियम ३,५,६ आणि ७]

गाव :- सांगमनेर खुर्च (५५७३९४)

तालुका :- सांगमनेर

जिल्हा :- अहमदनगर



ULPIN : 12739482730 भुमापन क्रमांक व उपविभाग १७/६

12739482730

भुमापना पद्धती भोगवटादार वर्ग -१

शेताचे स्थानिक नाव :

शेत, एकक व आकारणी	खाले क्र.	भोगवटादाराचे नाव	क्षेत्र	आकार	पो.ख.	फेरफार क्र	गुळ, खंड व इतर अधिकार
क्षेत्राचे एकक हे.आर.पी.सी	५८०	वसंत सुसुम रुरल प्रतिष्ठापन सांगमनेर तर्फे व करीता मा. ट्रस्टी संजय वसंत सराफ	०.२०.००	०.७०		(६११)	गुळाचे नाव व खंड
अ) लागवड योग्य क्षेत्र							इतर अधिकार
जिराफत	०.२०.००						इतर
बागायत	-						स. नं. १९ मथिल सगाईक विहिरी पाणी हिस्सा (६११)
एकुण							प्रलंबित फेरफार : नाही.
ला. क्षेत्र	०.२०.००						शेवटचा फेरफार क्रमांक : [] व दिनांक : []
ब) पोटखराब क्षेत्र (लागवड असोयच)							
वर्ग (अ)	-						
वर्ग (क)	-						
एकुण							
पो.ख.क्षेत्र	०.००.००						
एकुण क्षेत्र (अ+ब)	०.२०.००						
आकारणी	०.७०						
जुडी किंवा आकारणी	विशेष						



जुने फेरफार क्र. : (६८७) (१६२८)

हीमा आणि भुमापन घिन्ने : स.न.१९ मधील सगाईक वि.पा.हि (६११)



हा गाव नमुना क्रमांक ७ दिनांक ०५/०७/२०२०-२२:२२ AM रोजी डिजिटल स्वाक्षरीत केले आहे व याच नमुना क्रमांक १२ या वेब साइटवर उपलब्ध आहे ०५/१२ अखिलेखार पर कोणासाठीही शर्ही दिरल्ल्याची आघाडयक्या नाही. ०५/१२ कायमलॉड दि. : ३०/१२/२०२३ : १५:१९:०७ PM. काल पडतातलीसाठी <https://digitalsatbars.mhahuburni.gov.in/dsb/> या संकेत स्थळार जाकन 2602100001409661 हा क्रमांक वापरवा.

पृष्ठ क्र. १/२



गाव नमुना बारा (पिकांची नोंदवही)

[महासत्तुड जमीन महसूल अधिकार जमिलेख आणि नोंदवह्या (तयार करणे व सुस्थितीत ठेवणे) नियम १९७१ यातील नियम २९]

गाव :- संगमनेर खुर्द (५५७३९४)

तालुका :- संगमनेर

जिल्हा :- अहमदनगर

भूतपण क्रमांक व तपविभाग १७/६

वर्ष	हंगाम	खाते क्रमांक	पिकाखालील क्षेत्राचा तपशील					सामनवीस्यटी तपलब्ध नसलेली जमीन		शेरा
			पिकाचा प्रकार	पिकाचे नाव	जल सिंचित	अजल सिंचित	जल सिंचनाचे साधन	स्वरूप	क्षेत्र	
(१)	(२)	(३)	(४)	(५)	(६)	(७)	(८)	(९)	(१०)	
					हे.आर.सी.सी	हे.आर.सी.सी			हे.आर.सी.सी	
२०१९-२०	खरीप							पडित	०.२०००	
	संपूर्ण वर्ष									
२०२१-२२	खरीप	५८०						हयगण पड	०.२०००	

टीप : - सदरची नोंद मोबाइल ॲप द्वारे घेणेत आलेली आहे





महाराष्ट्र शासन

गाव नमुना सात (अधिकार अभिलेख पत्रक)

[महाराष्ट्र जमीन महसूल अधिकार अभिलेख आणि नोंदवहा (तयार करणे व सुविधेसाठी ठेवणे) नियम १९७१ यातील नियम ३,५,६ आणि ७]

गाव :- संगमनेर खुर्द (५५७३९४)

तालुका :- संगमनेर

जिल्हा :- अहमदनगर



ULPN : 26258307428

भुतापन क्रमांक व उपविभाग

२४/१/२

26258307428

भुतापना पद्धती भोगवट्याधार वर्ग -१

शेताचे स्थानिक नाव :

क्षेत्र, एकक व आकारणी	खाले क्र.	भोगवट्यादाराचे नाव	क्षेत्र	आकार	पो.ख.	फेरफार क्र.	कुळ, खंड व इतर अधिकार
क्षेत्राचे एकक ठे.आर.सी.सी	७३५	वसंत कुरुम रुतल				(११४)	कुळाचे नाव व खंड
अ) लागवड योग्य क्षेत्र		योग व आयुर्वेदिक संशोधन प्रतिष्ठान तर्फे				(११४)	
जिराफत ०.५०.००		संजय वसंत सराफ				(११४)	इतर अधिकार
बागायत -		—सागाईक क्षेत्र—	०.५०.००	१.६०			
एकुल							पलंबित फेरफार : नाही.
२ क्षेत्र ०.५०.००							शेवट्या फेरफार क्रमांक : IIII व दिनांक : IIII
ब) पोटखराब क्षेत्र (लागवड अयोग्य)							
वर्ग (अ) -							
वर्ग (ब) -							
एकुल							
पो.ख.क्षेत्र ०.००.००							
एकुल क्षेत्र ०.५०.०० (अ+ब)							
आकारणी १.६०							
जुडी किल्ला विशेष आकारणी							



जुने फेरफार क्र. : सीमा आणि भुतापन दिन्हे :



हा गाव नमुना क्रमांक ७ दिनांक १४/०७/२०२० रोजी १०:३५ PM रोजी डिजिटल स्वाक्षरीत केल्या आहे व गाव नमुना क्रमांक १२ या वेळी स्वयंप्रदर्शित असल्यामुळे ७/१२ अधिकार वार कोठ्याची सही दिवल्याची आवश्यकता नाही. ७/१२ कायदासंबंधी : ३०/१२/२०२३ : १५:२०:२७ PM. वैयक्त पडद्यावरीलसाठी <https://digitalsarbari.mahabhumi.gov.in/dsh/> या संकेत स्थळावर जाऊन 2602190001409412 हा क्रमांक घाबरवा.

पृष्ठ क्र. १/२



गाव नमुना बारा (पिकांची नोंदवही)

[महाराष्ट्र जमीन महसूल अधिकार अधिनियम आणि नोंदवही (तयार करणे व सुविधित्वात ठेवणे) नियम १९७५ यातील नियम २९]

गाव :- संगमनेर खुर्द (५५७३९४)

तालुका :- संगमनेर

जिल्हा :- अहमदनगर

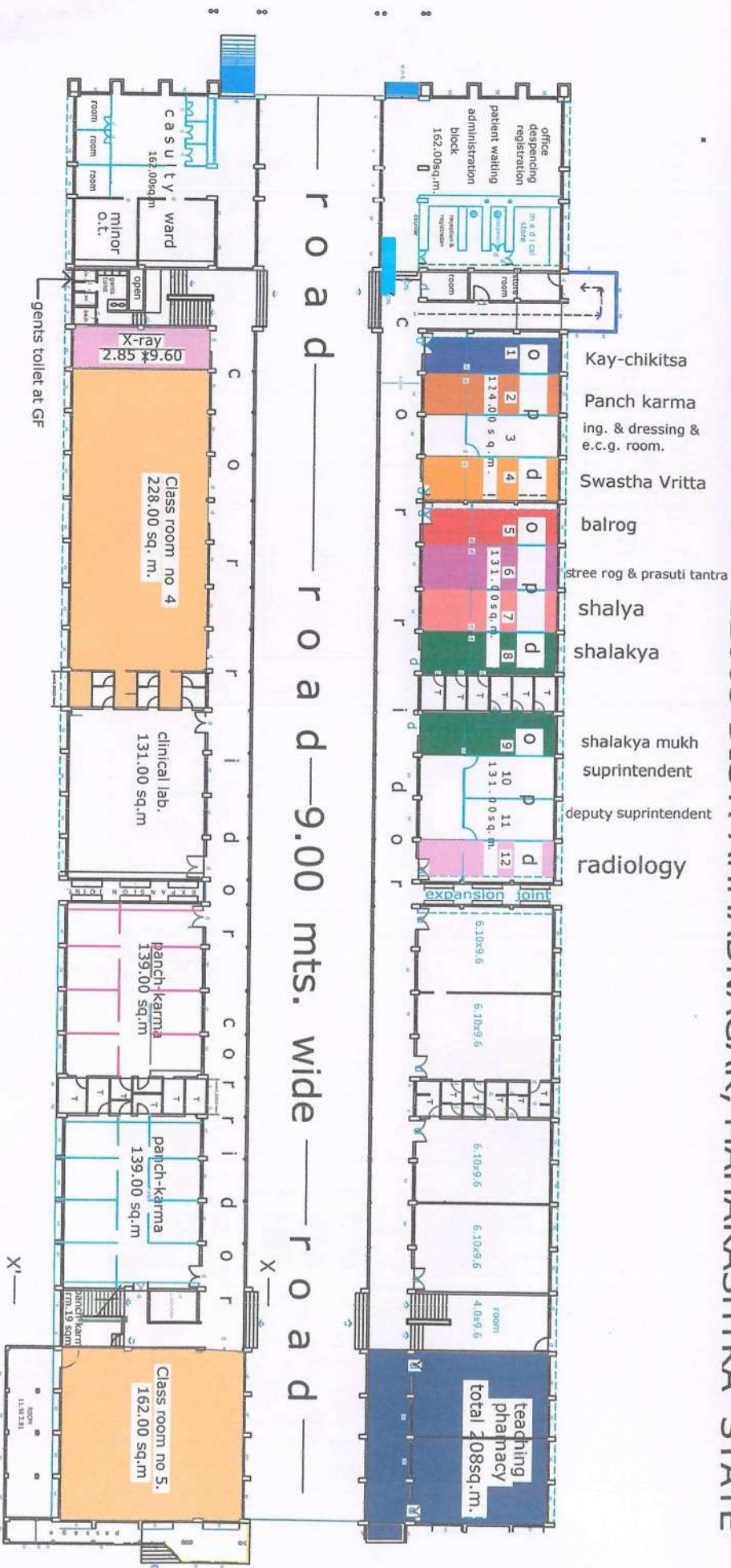
भूमापन क्रमांक व उपविभाग २७/५/२

वर्षे	हंगाम	खाते क्रमांक	पिकाखालील क्षेत्राचा उपशील					सलगवडीसाठी उगलक्या गजालेची जमीन		शेरा
			पिकाचा प्रकार	पिकाचे नाव	जल सिंचित	अजल सिंचित	जल सिंचनाचे साधन	स्वरूप	क्षेत्र	
(१)	(२)	(३)	(४)	(५)	(६)	(७)	(८)	(९)	(१०)	
					हे.आर.सी.सी	हे.आर.सी.सी			हे.आर.सी.सी	
२०१९-२०	खरीप							शेततळे	०.०२००	
	संपूर्ण वर्ष							पडित	०.४८००	
२०२१-२२	खरीप	७३५						हयगय पड	०.५०००	

टीप :- " सरदारी नोंद नोंदवहीत अंतर्गत घेण्यात आलेली आहे



SIDDHAKALA AYURVED MAHAVIDYALAY & HOSPITAL
 governed by
VASANT-KUSUM RURAL YOG & AYURVEDIC SANSHODHAN PRATISHTHAN
 AT P.O. SANGAMNER-422605 DIST. AHMADNAGAR, MAHARASHTRA STATE



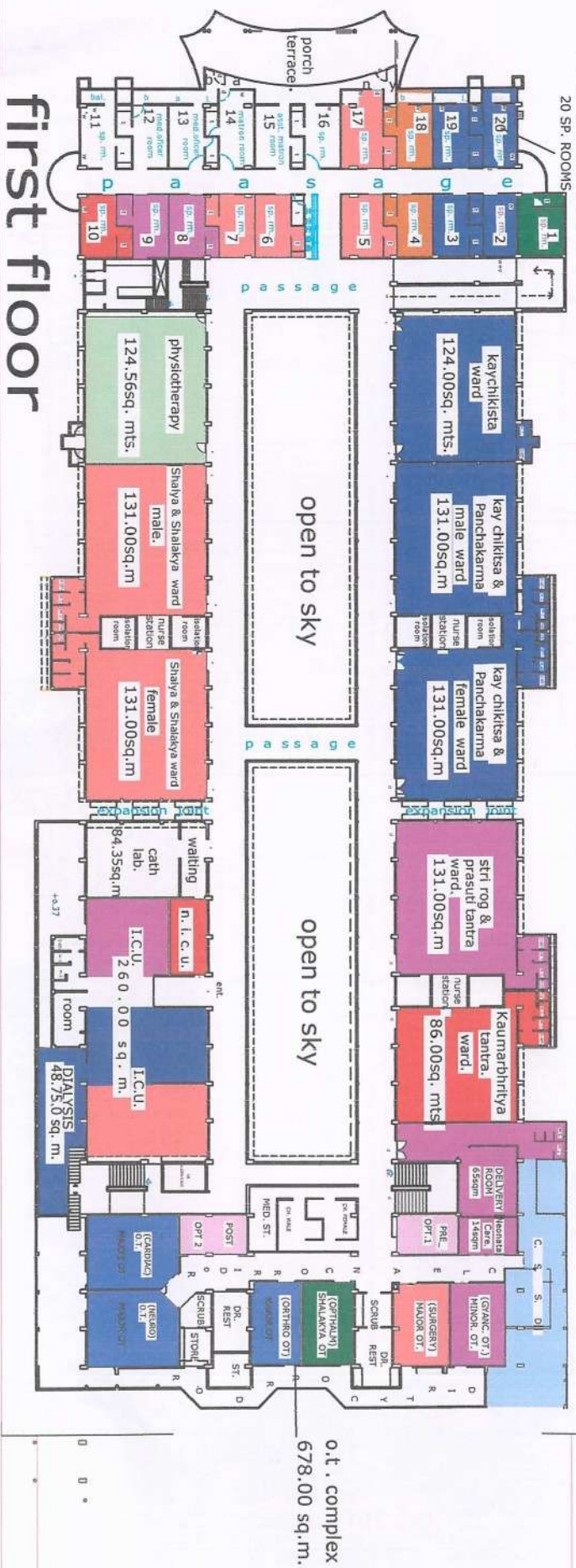
ground floor

Ar. Sanjay V. Saraf

B. Arch.

Reg. No. CA / 86 / 19931
 COUNCIL OF ARCHITECTURE

SIDDHAKALA AYURVED MAHAVIDYALAY & HOSPITAL
 governed by **SANSHODHAN PRATISHTHAN**
VASANT-KUSUM RURAL YOG & AYURVEDIC
 AT P.O. SANGAMNER-422605 DIST. AHMADNAGAR MAHARASHTRA.

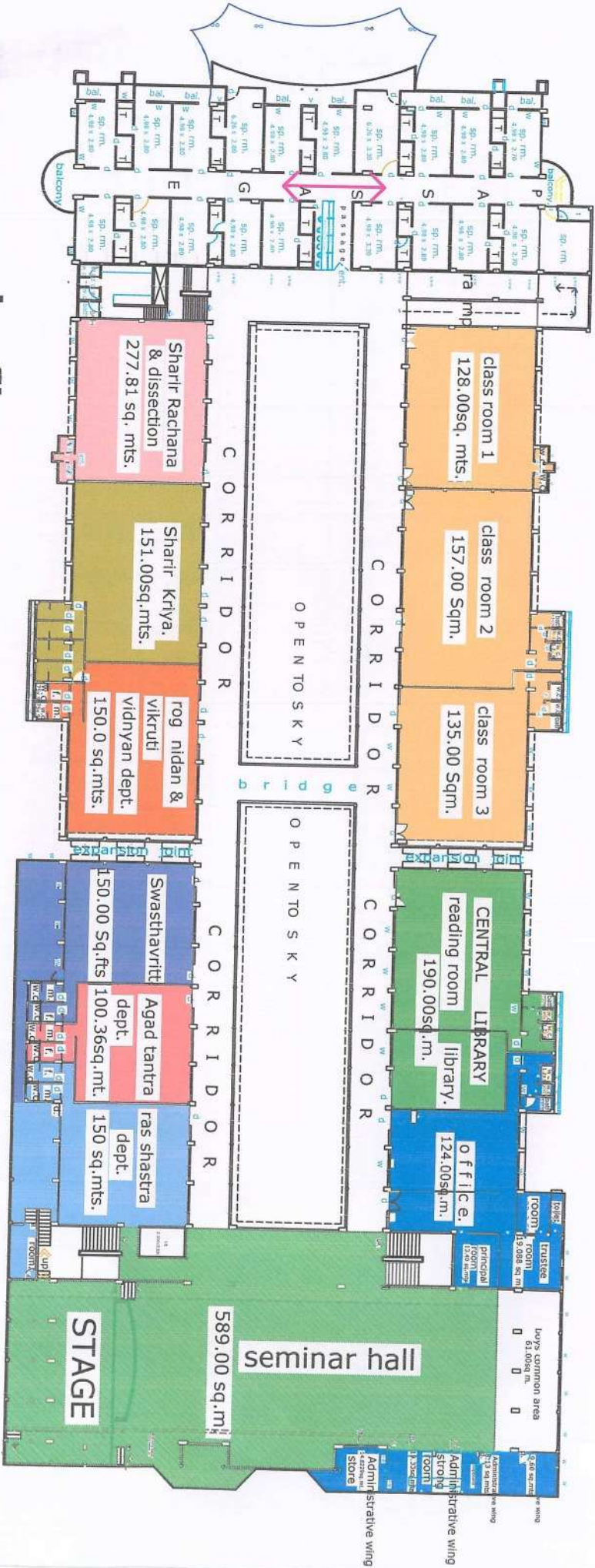


diag. no. -
 scale -
 date -

sanjay v . saraf
 architect , interior consultant, and designer,
 pimplerne road, sangamner khurd,
 tal. sangamner, dist.-A.nagar.

Ar. Sanjay V. Saraf
 B. Arch.
 Reg.No. CA / 86 /9931
 COUNCIL OF ARCHITECTURE

SIDDHAKALA AYURVED MAHAVIDYALAY & HOSPITAL
 VASANT-KUSUM RURAL YOG & AYURVEDIC SANSHODHAN PRATISHTHAN
 AT P.O. SANGAMNER-422605 DIST. AHMADNAGAR MAHARASHTRA.



Second floor

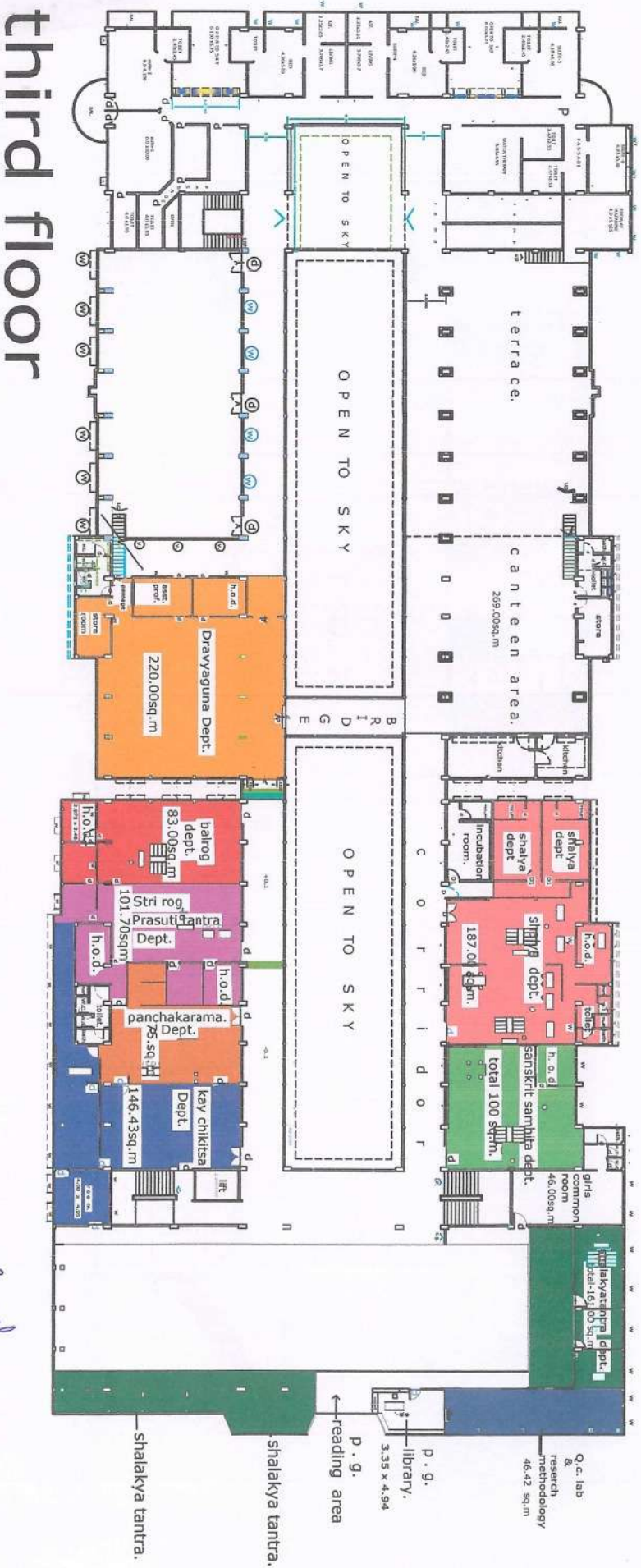
Ar. Sanjay V. Saraf

B. Arch.

Reg.No. CA / 86 / 19931
 COUNCIL OF ARCHITECTURE

Sanjay V. Saraf

SIDDHAKALA AYURVED MAHAVIDYALAY & HOSPITAL
 VASANT-KUSUM RURAL YOG & AYURVEDIC SANSHODHAN PRATISHTHAN
 AT P.O. SANGAMNER-422605 DIST. AHMADNAGAR; MAHARASHTRA.



third floor

Handwritten signature

Ar. Sanjay V. Saraf

B. Arch.

Reg.No. CA / 86 / 19931
 COUNCIL OF ARCHITECTURE

2218, 'Prasad'
Chandrashekhar Chowk,
At P.O. SANGAMNER 422605
Dist. Ahmadnagar

Ar. Sanjay V. Saraf B.Arch. F.I.V.
ARCHITECT & APPROVED VALUER

Date :- 04/07/2013

BUILDING COMPLETION CERTIFICATE

TO WHOM SO EVER IT MAY CONCERN

This is to certify that Siddhakala Ayurved Mahavidyalaya & Hospital at Sangamner Khurd, Tal- Sangamner, Dist- Ahmednagar, Maharashtra State is situated in the building at Ground floor, First floor, Second floor & Third floor.

These floors of the building are complete in every respect and ready for utilization .

The owner of the total building is parent trust i.e. Vasant Kusum Rural Yog and Ayurvedic Sanshodhan Paratishthan a registered Public Trust with Charity Commissioner Nashik by the Reg. No. E-410 Ahmednagar Dated 8/1/1991 Dr. K.V. Saraf is the chairman of this trust

The total area of the building is 9178 Sq. mtr.

Area utilized by Siddhakala Ayurved Mahavidyalaya 5567 Sq.

mtr. & Area Utilized by Siddhakala Hospital is 3611 Sq. mtr.

Ar. Sanjay V. Saraf
Ar. Sanjay V. Saraf

B. Arch.

Reg.No. CA / 86 / 8931

COUNCIL OF ARCHITECTURE

TRUE COPY

[Signature]
Principal
Siddhakala Ayurved Mahavidyalaya
Sangamner

SIDDHAKALA AYURVED MAHAVIDYALAYA

Pimparne Road Sangamner Khurd, SANGAMNER- 422 605.Dist.A'Nagar(M.S.)

Tel.(02425) 297007, FAX.NO. 220925 E-mail siddhakala@gmail.com

**COLLEGE DEPARTMENT DETAILS
2023-24**

S. No	Department	Computer/Printer Availability	No. of Dept. Library Books	Museum			No. of Lectures / Practicals / Clinicals carried out since last visitation	
				No. of Charts	No. of Models	No. of Specimen	Theory	Practical / Clinical
1.	Ayurved Samhita & Siddhant	Both Available	99	100	20	58	545	530
2.	Rachana Sharir	Both Available	107	71	115	42	146	130
3.	Kriya Sharir	Both Available	63	163	11	15	144	111
4.	Dravyaguna Vigyana	Both Available	54	105	5	456	125	200
5.	Rasa Shastra & Bhaisajya Kalpana	Both Available	57	89	52	200	44	17
6.	Rog Nidan avum Vikriti Vigyan	Both Available	106	91	7	24	44	15
7.	Swasthavritta & Yoga	Both Available	55	73	55	54	178	60
8.	Agad Tantra avum Vidhi Vaidyaka	Both Available	55	76	20	159	104	154
9.	Kayachikitsa	Both Available	103	97	13	86	310	250
10.	Panchakarma	Both Available	54	72	32	13	168	186
11.	Shalyatantra + (Ksharsutra Lab.)	Both Available	105	121	31	46	289	264
12.	Shalakya Tantra	Both Available	56	72	16	21	188	288
13.	Prasuti & Stri Roga	Both Available	106	106	38	56	200	166
14.	Kaumarbhritya - Bala Roga	Both Available	106	78	27	66	135	160



P. K. K. K.
Principal
Siddhakala Ayurved Mahavidyalaya
Sangamner

lenovo



SARUDDHI ENTERPRISES

Tax Invoice

Customer

Name M/S SIDDHAKALA AYURVEDIK
 Address SANGAMNER
 City A. NAGAR
 Phone 02425220925

Date : 30/06/2017
 Quotation No. 1718142
 Delivery Ch. No. 1718142
 Distributor Code.

Sr. No.	DISCRIPTION	Qty.	Amount in Rs.	
			Rate	TOTAL
1	IP PBX COH-UC-M6202	1	34500.00	34500.00
2	48 PORT FXS GATWAY COH-GX-W4248	1	50000.00	50000.00
3	IP PHONE GXP 1610	1	2704.00	2704.00
4	IP PHONE OPERATER CONSOLE GXP 2160	1	10500.00	10500.00
5	BEETEL ANALOG PHONE B11	35	420.00	14700.00
6	ON SIDE INSTALLATION AND TRANING	1	35,202.00	22100.00
7	REMOTE SUPPORT CHARGES FOR 1 YEAR	1	38,350.00	38350.00
8	Woranty 12 months from the date of invoice			
9				
10				
				172854.00
vat 6%				8496.00
				181350.00



SARUDDHI ENTERPRISES

Authorised Signatory

office NO. 13, shram safalya apptratment, Somwar Peth Pune - 411011 Mob- 9595382244

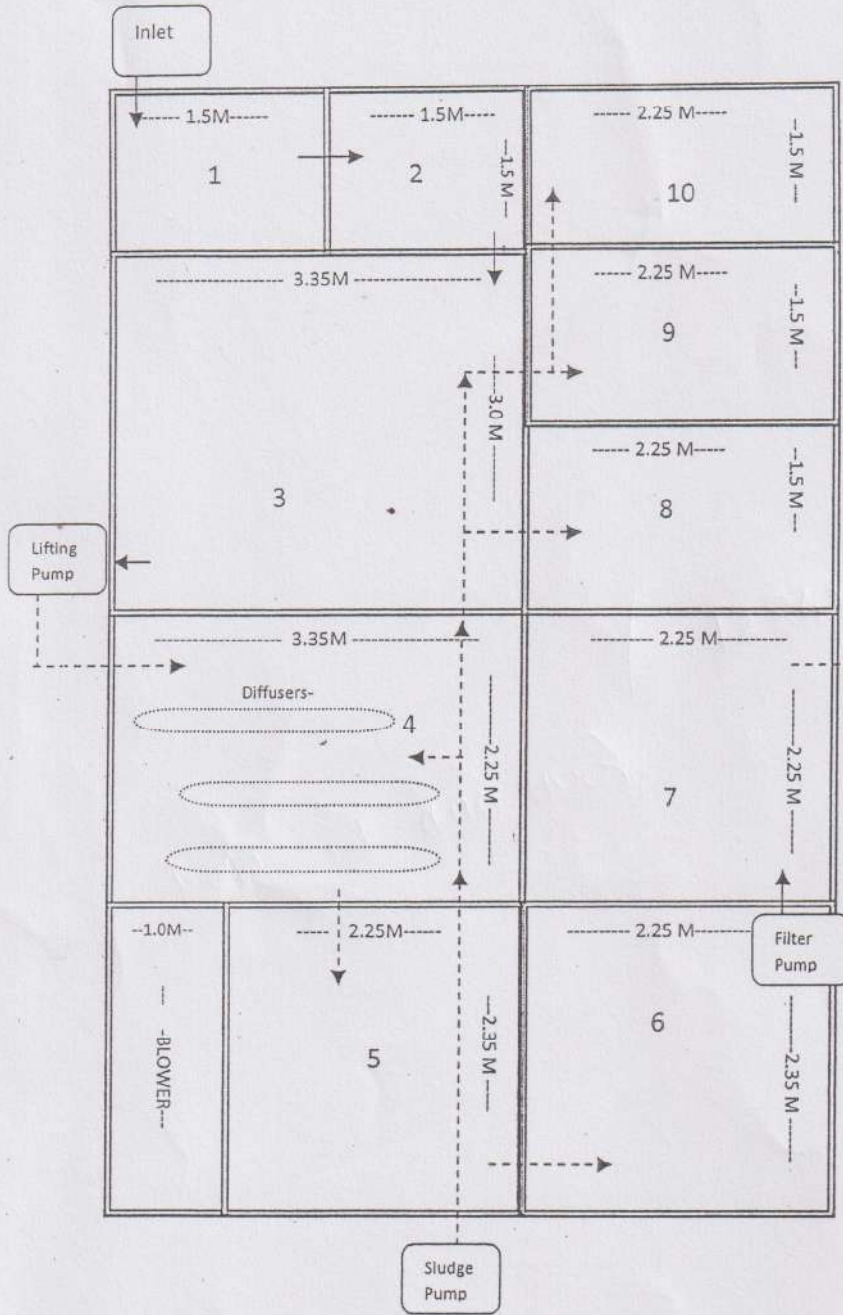
Nitin Bandgar

957551200

Saruddhi Enterprises
Nishish S. Z. Gaudhane

TRUE COPY

Principal
Siddhakala Ayurved Mahavidyalaya
Sangamner



STP Civil Details

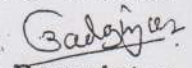
1) Grit chamber	- 1.5 x 1.5 x 1.5 = 3.35 M ³
2) Oil Trap	- 1.5 x 1.5 x 1.5 = 3.35 M ³
3) Equalization cum neutralization tank	- 3.35 x 3.0 x 1.5 = 15 M ³
4) Aeration tank	- 3.35 x 2.25 x 1.85 = 14 M ³
5) Settling tank	- 2.35 x 2.25 x 1.7 = 9.0 M ³
6) Partially treated	- 2.35 x 2.25 x 1.6 = 8.0 M ³
7) Fully treated tank	- 2.25 x 2.25 x 1.6 = 8.0 M ³
8) S.D.B. I	- 2.25 x 1.5 x 1.0 = 3.35 M ³
9) S.D.B. II	- 2.25 x 1.5 x 1.0 = 3.35 M ³
10) S.D.B. III	- 2.25 x 1.5 x 1.0 = 3.35 M ³

STP DESIGN – { 20.0 klpd } – Siddhakala Ayurved Mahavidyalaya,

(Pimpalner Road, Sangamner Khurd, A/P : Sangamner, Tal: Sangamner, Dist : A'nagar)

TRUE COPY


Principal
 Siddhakala Ayurved Mahavidyalaya
 Sangamner

ECO-SCAN

 Proprietor